PROJEKT KONCEPCYJNY

ZAGOSPODAROWANIA TERENU ZIELENI

PRZY ULICY SPACEROWEJ
W MICHAŁOWICACH



PROJEKT KONCEPCYJNY ZAGOSPODAROWANIA TERENU ZIELENI PRZY ULICY SPACEROWEJ W MICHAŁOWICACH

INWESTOR

GMINA MICHAŁOWICE

al. Powstańców Warszawy 1
05-816 Reguły

PROJEKTANT GENERALNY

MULTIPLANTA Dariusz Cegłowski

Katarzyna Łazucka-Cegłowska
Paulina Cegłowska

IDEĘ, KTÓRA PRZYŚWIECAŁA NAM PODCZAS PRACY NAD PROJEKTEM PARKU PRZY ULICY SPACEROWEJ, MOŻNA ZAMKNĄĆ W TRZECH HASŁACH:

BIORÓŻNORODNOŚĆ, EDUKACJA I AKTYWACJA SPOŁECZNA

PROJEKTOWANE PRZEZ NAS ZAGOSPODAROWANIE PASA ZIELENI PRZY ULICY SPACEROWEJ MIAŁO NA CELU STWORZENIE CIĄGU SPACEROWEGO ZŁOŻONEGO Z NATURALISTYCZNYCH WNĘTRZ KRAJOBRAZOWYCH. PROJEKT ZAKŁADAŁ DOSTOSOWANIE ZAGOSPODAROWANIA DO POTRZEB JEGO UŻYTKOWNIKÓW, KTÓRE ZOSTAŁY OKREŚLONE W TRAKCIE KONSULTACJI SPOŁECZNYCH.

NOWA FORMA PASU ZIELENI PRZY ULICY SPACEROWEJ ZOSTAŁA ROZWIĄZANA W POSTACI STWORZENIA SPOKOJNEGO PARKU, FUNKCJONUJĄCEGO CAŁY ROK. PROJEKTUJĄC PARK PRZY ULICY SPACEROWEJ KIEROWAŁYŚMY SIĘ MYŚLĄ - RAZEM MOŻEMY WIĘCEJ. DLATEGO W NASZYM PROJEKCIE WYZNACZYLIŚMY WIELE STREF DAJĄCYCH MOŻLIWOŚĆ ROZWIJANIE AKTYWNOŚCI SPOŁECZNEJ. CHCEMY ŻEBY NASZ PROJEKT KWITŁ I ROZRASTAŁ SIĘ DZIĘKI LOKALNYM WŁADZOM I SPOŁECZNOŚCI.

W RAMACH INWESTYCJI PRZEWIDZIANO ZASTOSOWANIE ROZWIĄZAŃ MAJĄCYCH ZNACZENIE Z PUNKTU WIDZENIA ADAPTACJI DO ZMIAN KLIMATU I REDUKCJI NEGATYWNYCH EFEKTÓW DLA ŚRODOWISKA PRZYRODNICZEGO. PRZY PROJEKTOWANIU ELEMENTÓW MAŁEJ ZASTOSOWANO NATURALNE MATERIAŁY TAKIE JAK DREWNO I STAL. TWORZĄC CIĄG POPRZEPLATANYCH ZE SOBĄ ŚCIEŻEK GŁÓWNYM ZAŁOŻENIEM BYŁO TO ŻE BĘDĄ ONE WYKONANE Z NAWIERZCHNI WYKONANYCH Z MATERIAŁÓW PRZEPUSZCZALNYCH.

GŁÓWNE ZAŁOŻENIA PROJEKTOWE

- **UPORZĄDKOWANIE I UJEDNOLICENIE PRZESTRZENI**
- **STWORZENIE SPOKOJNEGO PARKU, FUNKCJONUJĄCEGO CAŁY ROK**
- **AKTYWACJA SPOŁECZNA MIESZKAŃCÓW:** EDUKACJA EKOLOGICZNA, WYDARZENIA KULTURALNE, OGRÓD SPOŁECZNOŚCIOWY
- **STWORZENIE UNIKALNEJ PRZESTRZENI MIEJSKIEJ** WZBOGACAJĄCEJ KRAJOBRAZ, JAKOŚĆ ŻYCIA MIESZKAŃCÓW ORAZ ATRAKCYJNOŚĆ REGIONU
- **ZAPROJEKTOWANIE CIĄGU KOMUNIKACYJNEGO,** ZACHĘCAJĄCEGO DO SPACEROWANIA I POZNAWANIA OKOLICZNEJ NATURY
- **PRZYTULNE I NATURALISTYCZNE WNĘTRZA KRAJOBRAZOWE:** KOJĄCE I USPOKAJAJĄCYCH ZMYSŁY - FORMĄ, BARWĄ I UKŁADEM
- **STREFY BIORÓŻNORODNOŚCI:** ZASTOSOWANIE ROZWIĄZAŃ STYMULUJĄCYCH ZRÓŻNICOWANIE W ŚWIECIE ZWIERZĄT I ROŚLIN, ZAPROJEKTOWANIE SERII TABLIC EDUKACYJNO-INFORMACYJNYCH
- **ROŚLINY CIESZĄCE OKO PRZEZ CAŁY ROK:** ZAPROJEKTOWANIE SPÓJNEGO DOBORU GATUNOWEGO BYLIN, DRZEW I KRZEWÓW HARMONIJNIE SIĘ PRZENIKAJĄCEGO I WPISUJĄCEGO W OTOCZNIE

LOKALIZACJA PARKU PRZY UL. SPACEROWEJ

TEREN OPRACOWANIA OBEJMUJE FRAGMENT ULICY SPACEROWEJ OD ULICY JULIUSZA SŁOWACKIEGO DO ULICY 3 MAJA W GMINIE MICHAŁOWICE.

ULICA SPACEROWA LEŻY PROSTOPADLE DO ULICY SZKOLNEJ. ZNAJDUJE SIĘ TAM GŁOWNIE ZABUDOWA WIELORODZINNA ORAZ BUDYNKI UŻYTECZNOŚCI PUBLICZNEJ: SZKOŁA PODSTAWOWA, PRZEDSZKOLE, KOMPLEKS SPORTOWY ORAZ KOŚCIÓŁ.

W NIEDALEKIEJ OKOLICY OD ULICY ZNAJDUJE SIĘ STACJA KOLEJOWA WKD, ZNACZNIE UŁATWIAJĄCA KOMUNIKACJĘ I DOJAZD DO PARKU Z WARSZAWY, PRUSZKOWA I GRODZISKA MAZOWIECKIEGO.

PARK PRZY ULICY SPACEROWEJ BĘDZIE INTEGRALNĄ CZĘŚCIĄ ZAGOSPODAROWANIA TERENU PRZY ULICY SZKOLNEJ

WIZUALIZACJE ZAGOSPODAROWANIA TERENU PRZY UL. SZKOLNEJ

PROJEKT KONCEPCYJNY: SKWER CENTRALNY

RZYJAZDY OWADOM: Strefa bogatego podszycia, i strefa łąk kwietnych

OGRÓD DESZCZOWY: strefa roślinności przywodnej

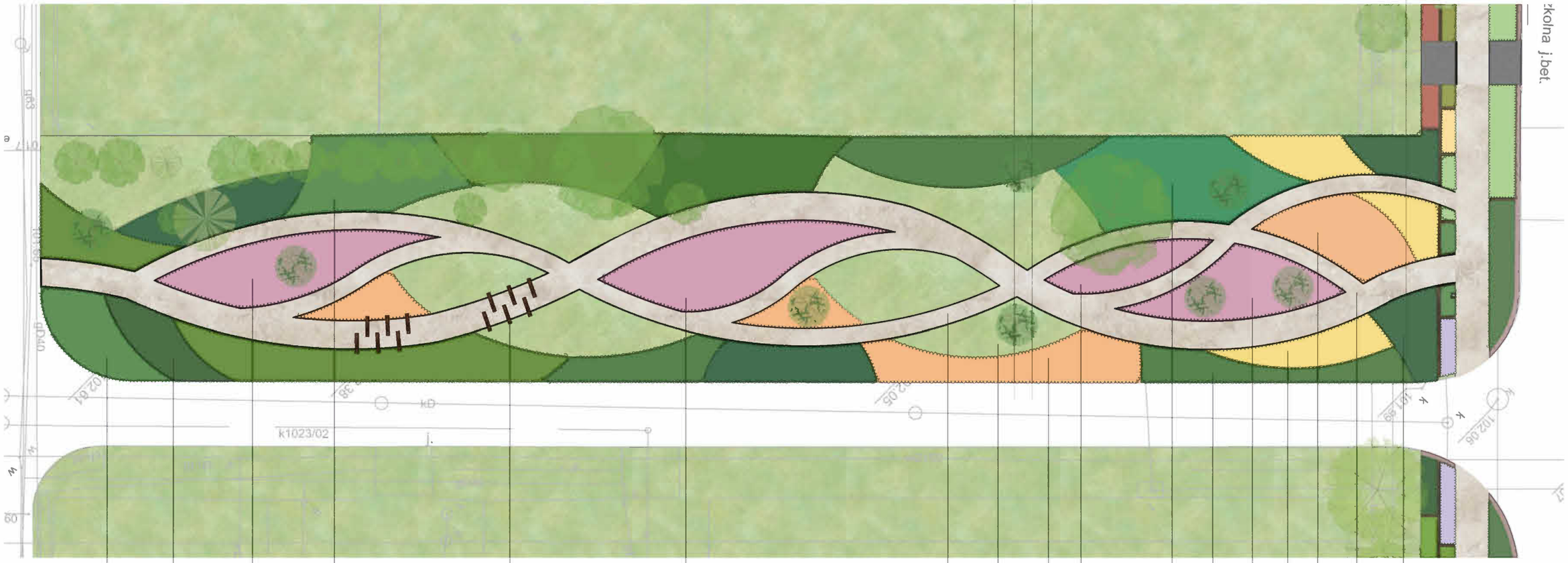

nasadzenia izolacyjne krzewów zimozielonych

główny ciąg komunikacyjny z ekologicznej nawierzchni przepuszczalnej

nawierzchnia trawiasta służąca do celów wypoczynkowych

nasadzenia traw ozdobnych

podwyższone nasadzenia bylin z hotelami dla owadów

nasadzenia izolacyjne krzewów okrywowych

nasadzenia w naturalnym zagłębieniu terenu roślinności absorbującej nadmiar wód powierzchniowych

nasadzenia bylin okrywowych

łąka kwietna

nawierzchnia trawiasta służąca do celów wypoczynkowych

ciąg komunikacyjny z ekologicznej nawierzchni przepuszczalnej

podwyższone nasadzenia bylin z hotelami dla owadów

ozdobne trejaże porośnięte pnączami

nasadzenia izolacyjne liściastych krzewów ozdobnych

podwyższone nasadzenia bylin z hotelami dla owadów

nasadzenia izolacyjne krzewów zimozielonych

nasadzenia izolacyjne roślin okrywowych

PROJEKT KONCEPCYJNY: FRAGMENT OD UL. SZKOLNEJ DO UL. JULIUSZA SŁOWACKIEGO

PROJEKT KONCEPCYJNY: FRAGMENT OD UL. SZKOLNEJ DO UL. ADAMA MICKIEWICZA

OGRÓD PRZYJAZDY OWADOM: Strefa bogatego podszycia, i strefa łąk kwietnych

OGRÓD SŁÓNECZNY: Strefa aktywacji lokalnej społeczności

PROJEKT KONCEPCYJNY: FRAGMENT OD UL. ADAMA MICKIEWICZA DO UL. 3 MAJA

PARK PRZY ULICY SPACEROWEJ TO:

55

NASADZEŃ NOWYCH DRZEW

3700

M2 NADADZEŃ KRZEWÓW, BYLIN, I ŁĄK KWIETNYCH

4

STREFY BIORÓŻNORODNOŚCI

35

MIEJSC WYPOCZYNKOWYCH

NIESKOŃCZENIE WIELE MOŻLIWOŚCI ROZWOJU LOKALNEJ SPOŁECZNOŚCI

WIZUALIZACJE PARKU PRZY ULICY SPACEROWEJ

WIZUALIZACJE PARKU PRZY ULICY SPACEROWEJ

WIZUALIZACJE PARKU PRZY ULICY SPACEROWEJ



WIZUALIZACJE PARKU PRZY ULICY SPACEROWEJ

STREFY BIORÓŻNORODNOŚCI

JEDNYM Z NAJISTOTNIEJSZYCH ELEMENTÓW PROJEKTU PARKU PRZY ULICY SPACEROWEJ SĄ STREFY BIORÓŻNORODNOŚCI, KTÓRE W POŁĄCZENIU Z SERIĄ TABLIC EDUKACYJNO-INFORMACYJNYCH MAJĄ NA CELU POSZERZENIE ŚWIADOMOŚCI LOKALNEJ SPOŁECZNOŚCI O ZRÓŻNICOWANIU BIOLOGICZNYM ORAZ STWORZENIE SCHRONIENIA DLA PTAKÓW I DROBNYCH GRYZONI. BLISKOŚĆ OD SZKOŁY DAJE MOŻLIWOŚĆ PRZEPROWADZANIA ZAJĘĆ TERENOWYCH NA ŚWIEŻYM POWIETRZU, W BLISKIM KONTAKCIE Z NATURĄ PORUSZAJĄCYCH ZAGADNIENIA Z: BIOLOGII, PRZYRODY, PLASTYKI I GEOGRAFII

STREFA BOGATEGO PODSZYCIA

STREFA LEŚNA

STREFA ŁĄK KWIETNYCH I BYLIN

STREFA ROŚLINNOŚCI PRZYWODNEJ

STREFA ŁĄK KWIETNYCH I BYLIN

STREFA ŁĄK KWIETNYCH

OBFITA W ROŚLINY MIODODAJNE I ZACHĘCAJĄCA WSZYSTKIE ZAPYLACZE DO ODWIEDZIŃ BOGACTWEM KOLORÓW I ZAPACHÓW. W CELU ZACHĘCENIA ICH DO POZOSTANIA NA DŁUŻEJ W STREFIE ZLOKALIZOWANE ZOSTAŁY TEŻ DOMKI DLA MURAREK OGRODOWYCH I INNYCH OWADÓW.







STREFA ŁĄK KWIETNYCH I BYLIN:
INSPIRACJE ROŚLINNE



STREFA ŁĄK KWIETNYCH I BYLIN:
INSPIRACJE ROŚLINNE



STREFA BOGATEGO PODSZYCIA

STREFA BOGATEGO PODSZYCIA

KIEDY OPADAJĄ JESIENNE LIŚCIE, MAŁE GRYZONIE NARAŻONE SĄ NA CORAZ WIĘKSZE CHŁODY I BRAK WYSTARCZAJĄCEJ ILOŚCI POKARMU. ZASTOSOWANE W PROJEKCIE STREFY BOGATEGO PODSZYCIA DAJĄ IM NIEZBĘDNY POKARM ORAZ MOŻLIWOŚĆ SCHRONIENIA.



STREFA BOGATEGO PODSZYCIA:
INSPIRACJE ROŚLINNE



STREFA BOGATEGO PODSZYCIA:
INSPIRACJE ROŚLINNE



STREFA LEŚNA

STREFA LEŚNA

BOGATA STREFA LASU LIŚCIASTEGO ZAPEWNIA NIEZBĘDNY POKARM I SCHRONIENIE DLA ZWIERZĄT PRZEZ CAŁY OKRES WEGETACJI.









STREFA LEŚNA:
INSPIRACJE ROŚLINNE



STREFA ROŚLINNOŚCI PRZYWODNEJ

STREFA BOGATEGO PODSZYCIA

W NATURALNYCH ZAGŁĘBIENIACH TERENU Z WYKORZYSTANIEM ROŚLIN PRZYWODNYCH ZOSTAŁY STWORZONE TAK ZWANE "OGRODY DESZCZOWE" TWORZĄCE IDEALNE WARUNKI DROBNYCH ZWIERZĄT PREFERUJĄCYCH TERENY PODMOKŁE









STREFA ROŚLINNOŚCI PRZYWODNEJ:

INSPIRACJE ROŚLINNE





STREFA AKTYWNOŚCI SPOŁECZNEJ

STREFA ROZWIJAJĄCA AKTYWNOŚĆ LOKALNEJ SPOŁECZNOŚCI

TAK ROZLEGŁY PAS ZIELENI DAJE DUŻO MOŻLIWOŚCI ROZWOJU I AKTYWACJI MIESZKAŃCÓW GMINY. PROJEKT ZOSTAŁ STWORZONY TAK BY LOKALNA SPOŁECZNOŚĆ MOGŁA GO W PRZYSZŁOŚCI ROZWIJAĆ.



PODWYŻSZENIA WYKOŃCZONE STALĄ KORTENOWSKĄ Z SIEDZISKAMI





PROJEKT KONCEPCYJNY:

WIZUALIZACJE SKWER CENTRALNY

PROJEKT KONCEPCYJNY ZAGOSPODAROWANIA TERENU ZIELENI PRZY ULICY SPACEROWEJ W MICHAŁOWICACH

INWESTOR

GMINA MICHAŁOWICE

al. Powstańców Warszawy 1
05-816 Reguły

PROJEKTANT GENERALNY

MULTIPLANTA Dariusz Cegłowski

Katarzyna Łazucka-Cegłowska
Paulina Cegłowska